

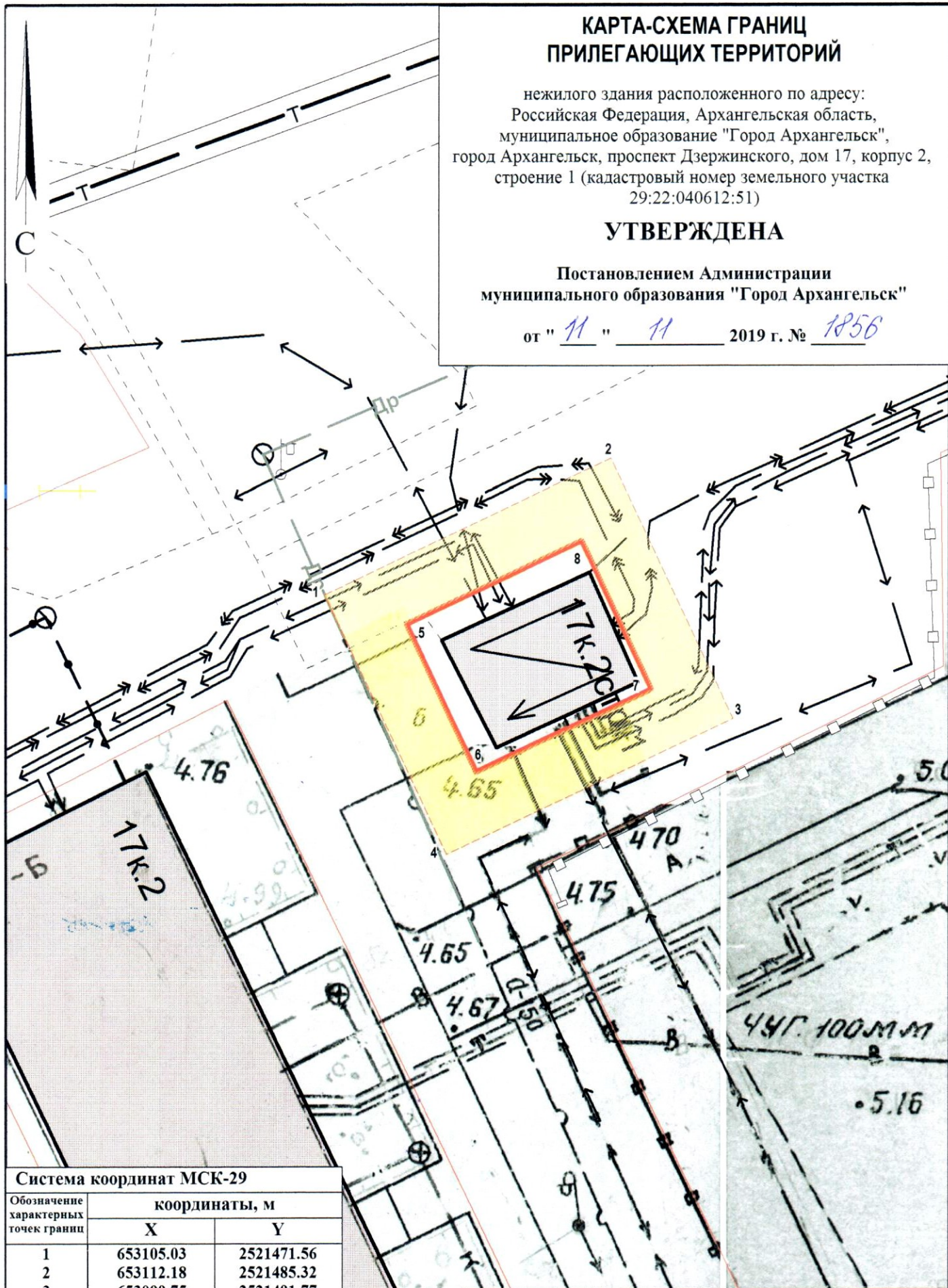
КАРТА-СХЕМА ГРАНИЦ ПРИЛЕГАЮЩИХ ТЕРРИТОРИЙ

нежилого здания расположенного по адресу:
Российская Федерация, Архангельская область,
муниципальное образование "Город Архангельск",
город Архангельск, проспект Дзержинского, дом 17, корпус 2,
строение 1 (кадастровый номер земельного участка
29:22:040612:51)

УТВЕРЖДЕНА

Постановлением Администрации
муниципального образования "Город Архангельск"



от " 11 " 11 2019 г. № 1856



Система координат МСК-29

Обозначение характерных точек границ	координаты, м	
	X	Y
1	653105.03	2521471.56
2	653112.18	2521485.32
3	653099.75	2521491.77
4	653092.60	2521478.02
5	653103.75	2521475.61
6	653096.65	2521479.30
7	653101.03	2521487.73
8	653108.13	2521484.04

УСЛОВНЫЕ ОБОЗНАЧЕНИЯ:

-  изображение границ земельного участка по проспекту Дзержинского, дом 17, корпус 2, строение 1
-  изображение границ прилегающих территорий